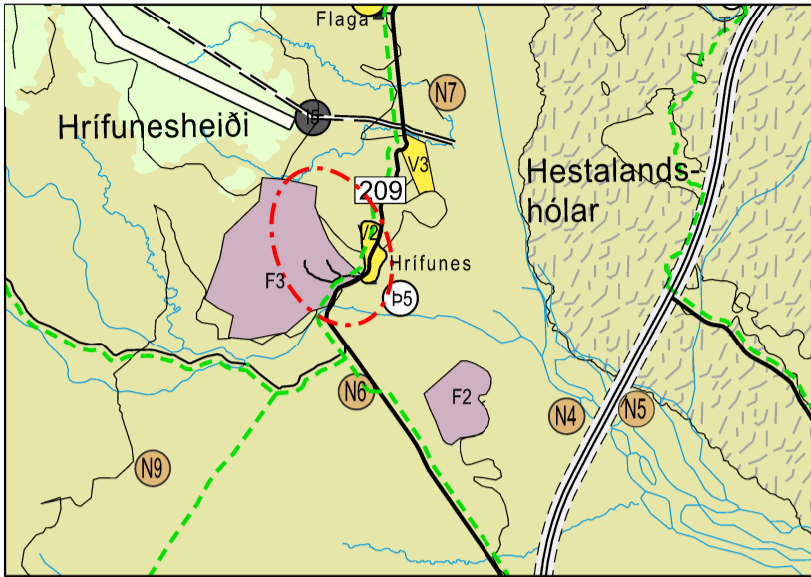


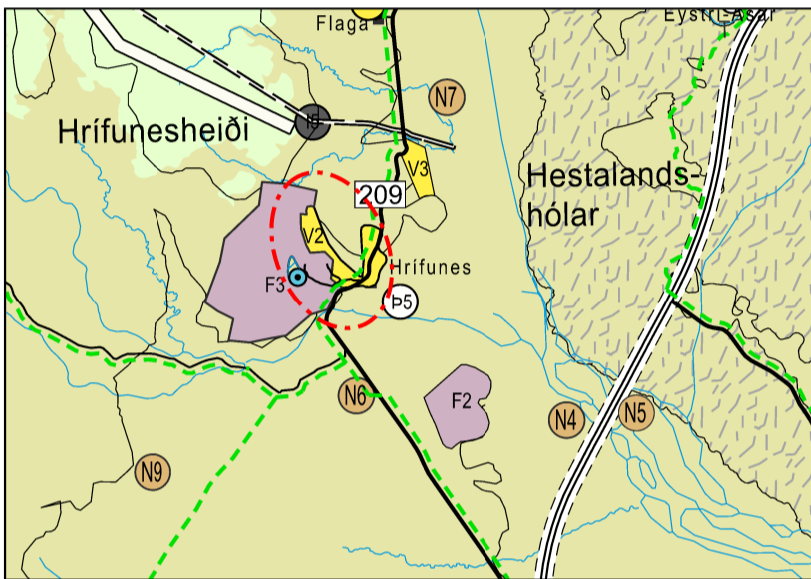


Breyting á Aðalskipulagi Skaftárhrepps 2010-2022

Skipulagsuppráttur - Hrífunes - verslun og þjónusta



Aðalskipulag Skaftárhrepps 2010-2022, mkv. 1:100.000.



Breyting á aðalskipulagi Skaftárhrepps 2010-2022, mkv. 1:100.000.

Byggð

- Landbúnaðursvæði (<200m y.s.)
- Bæjarnafn
- Býli í ábúð
- Býli ekki í ábúð (eyðibýli)
- Verslunar- og þjónustusvæði
- Frístundabyggð (V:veiðihús)
- Opin svæði til sérstakra nota
- Óbyggð svæði (>200m y.s., afréttalönd og jöklar)

Verndarsvæði

- NÁTTÚRUVERNDARSVÆÐI**
- Friðlýst svæði skv. náttúruverndarlögum
- ÞJÓÐMINJAVERNDARSVÆÐI**
- Friðlýstar fornleifar skv. þjóðminjalögum
- Skráðar fornminjar
- Hverfisvernd vegna fornminja
- VATNSVERNDARSVÆÐI**
- Vatnsverndarsvæði I, brunnsvæði
- Vatnsverndarsvæði II, grannsvæði
- Vatnsverndarsvæði III, fjarsvæði

Veitur

- EFNISTÖKUSVÆÐI

Samgöngur

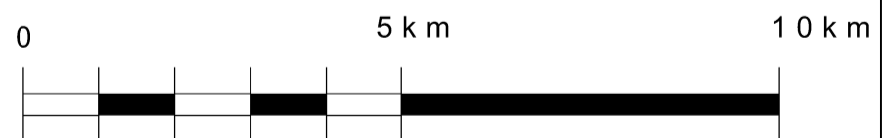
- Stofnvegur með veghelgunarsvæði fyrir tvöföldun
- Stofnvegur
- Stofnvegir á Hálendi
- Tengivegir
- Aðrir vegir, einvörðungu til skýringar
- Gönguleiðir/fornar þjóðleiðir (að hluta varðaðar)
- Reiðleiðir (til skýringar)
- Flugvöllur/flugbraut
- Mörk skipulagssvæðis og sveitarfélagsins
- Mörk breytingar á aðalskipulagi
- Ár og vötn

Aðalskipulagsbreyting þessi sem auglýst hefur verið skv. 31. gr. skipulagslaga nr. 123/2010 var samþykkt í sveitarstjórn þann _____ 2019

Aðalskipulagsbreytingin var staðfest af Skipulagsstofnun þann _____ 2019.

Auglýsing um gildistöku aðalskipulagsbreytingar var birt í B-deild Stjórnartíðinda þann _____ 2019.

Kortagrunnur: Loftmyndir ehf./Isgraf.
Kortagerð: Landmótun sf.



Uppdrætti þessum fylgir greinargerð dagsett 29.11.2018.



BREYTING Á SKIPULAGSUPPRÆTTI

Dags: 29.11.2018. Mkv: 1:100.000 Teikn: MÓ, DG
Margrét Ólafsdóttir, Drífa Gústafsdóttir

Teikn. nr.:	Breytt:
Verk nr.:SA0010M	feb. 2019