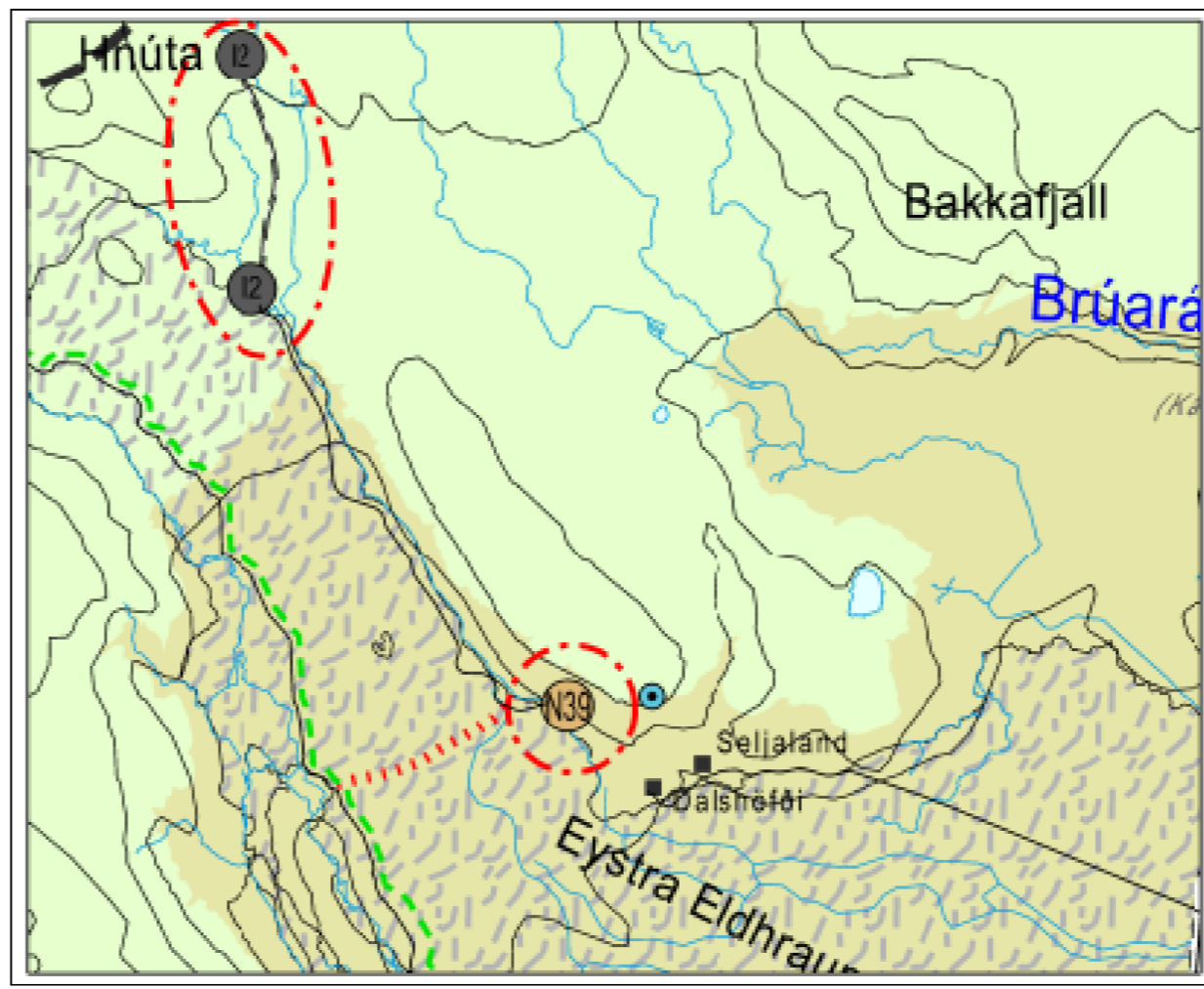
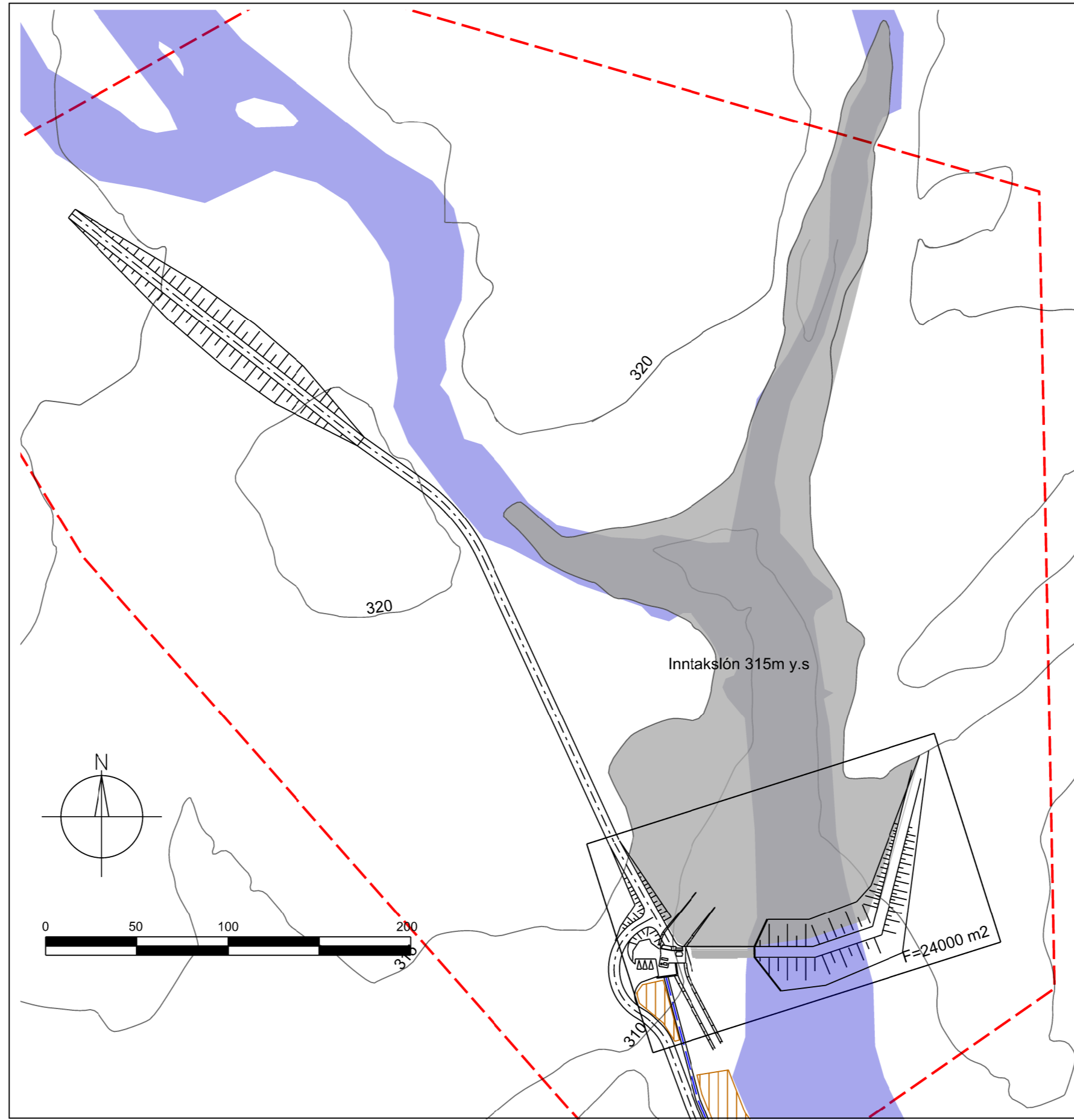


YFIRLITSMYND - MKV. 1:10000 (A1)

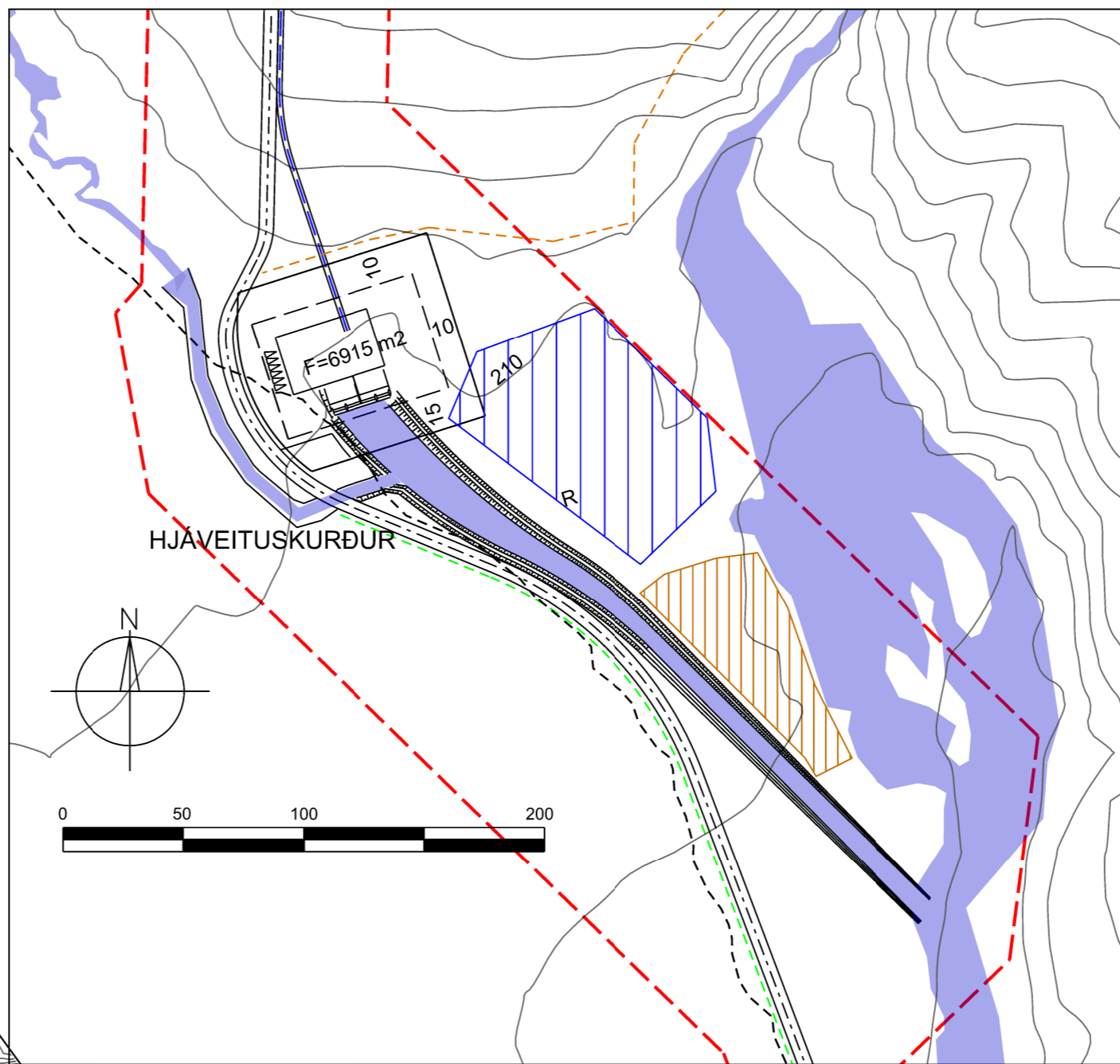


ÚR AÐALSKIPULAGI SKAFTÁRHREPPS. 2010 - 2022, DRÖG AÐ BREYTTU SKIPULAGI.



STÍFLUMANNVIRKI OG LÓN. MKV. 1:2500 (A1)

STAÐSETNING OG FYRIRKOMULAG STÍFLU- OG INNTAKSMANNVIRKJA ERU SÝND SKV. FRUMHÖNNUN. GERA MÁ RÁÐ FYRIR FRÁVIKUM VID FULLNADARHÖNNUN.



STÖÐVARHÚS VIRKJUNAR. MKV. 1:2500)

STAÐSETNING OG FYRIRKOMULAG STÖÐVARHÚSS OG MANNVIRKJA ERU SÝND SKV. FRUMHÖNNUN. GERA MÁ RÁÐ FYRIR FRÁVIKUM VID FULLNADAR HÖNNUN

SKÝRINGAR AÐALSKIPULAG

- Landbúnaðarsvæði
- Íbúðarsvæði
- Efnistöku- og efnislosunarsvæði
- Fristundabyggð
- verslun og þjónustusvæði
- Óbyggð svæði (>200m y.s., afréttarlöng og jöklar)
- Byli í ábúð (bæjarnafn)
- Vatnsverndarsvæði I brunnsvæði

SKÝRINGAR DEILISKIPULAG

- Skipulagsmörk virkjunar
- Þrýstíþipa
- Háspennustrengur - jarðstrengur
- Lóðarmörk
- Byggingareitur
- Gömul vegslóð
- Gönguleið
- Stífla
- Frárennisskurður
- Malamáma
- Losun og útjöfnun umframfnis
- Aðstaða verktaka á framkvæmdatíma
- Ár, vötn
- 55:1 Fornleyfar
- Vegur
- Bílastæði
- R Rotþró

Með deiliskipulagstillögunni fylgir greinargerð í hefti í stærðinni A4, "VIRKJUN HVERFISFLJÓTS VIÐ HNÚTU - DEILISKIPULAG" dagsett í

Deiliskipulagstillaga þessi sem fengið hefur meðferð skv. 41. gr. skipulagslaga nr.123/2010 var samþykkt í sveitarstjórn Skaftharheppi:

þann \_\_\_\_\_

Deiliskipulagstillagan var kynnt

frá \_\_\_\_\_ 2021 til \_\_\_\_\_ 2021

Samþykkt deiliskipulags var auglýst í B-deild Stjórntíðinda

þann \_\_\_\_\_

Deiliskipulag þetta er unnið hjá Mannvit í samráði við skipulagsnefnd Skaftharheppi og Sveitarstjórn Skaftharheppi.

Grunnkort deiliskipulagsins er skv. aðalskipulagi Skaftharheppi (Landmötun ehf.) og kortagrunni byggðum á loftmyndum.(Loftmyndir ehf) Hnitakerfi er ISN-93



**VIRKJUN HVERFISFLJÓTS VIÐ HNÚTU**  
SKAFTÁRHREPPI

HEITI TEIKNINGAR		
DEILISKIPULAG		
TILLAGA 04.03.2021		
VERKNUMER	MKV.	STÆRD
5.841.210	1:10000, 1:2500	A1
DAGSETNING/HÖNNUÐUR		ÚTGÁFA
04.03.2021 VIS		01