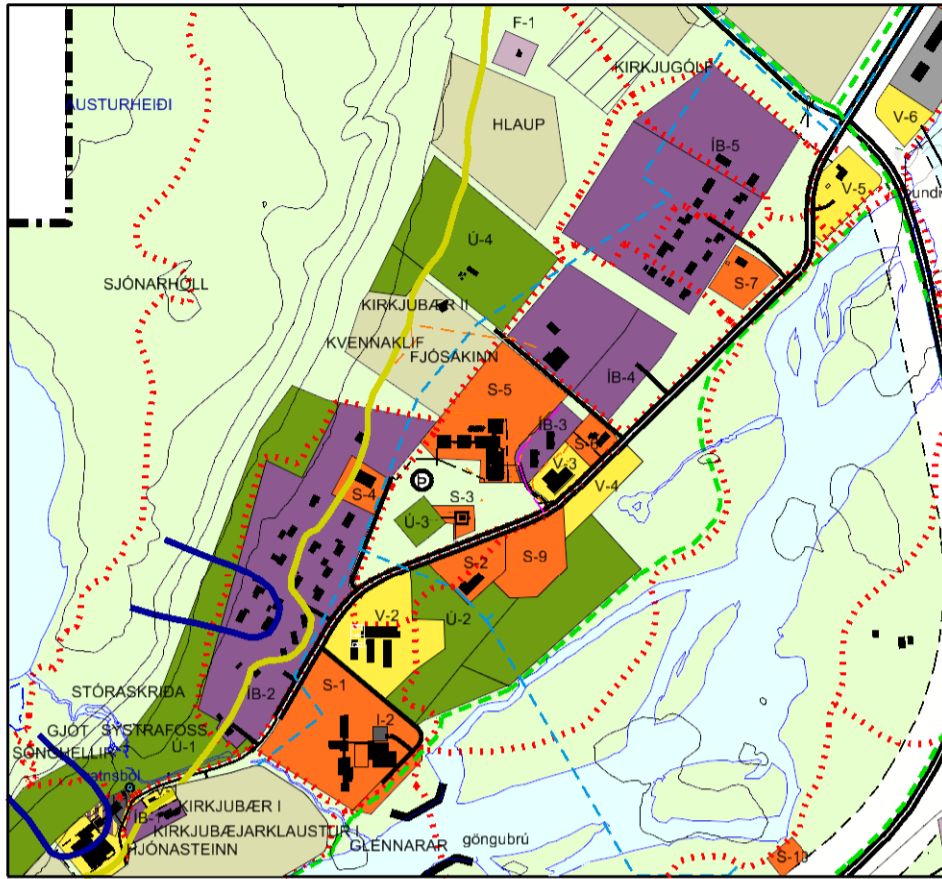




# BREYTING Á AÐALSKIPULAGI SKAFTÁRHREPPS 2010 - 2022

## ÞÉTTBÝLISUPPDRÁTTUR - KIRKJUBÆJARKLAUSTUR- ÞEKKINGARSETUR



Staðfest aðalskipulag Skaftárhrepps 2010-2022 frá 21. nóvember 2011, mkv. 1:10.000.

### Byggð

- Landbúnaðarsvæði
- Íbúðarsvæði
- Verslunar- og þjónustusvæði
- Þjónustustofnanir
- Iðnaðarsvæði
- Athafnasvæði
- Fristunabyggð
- Opin svæði til sérstakra nota
- Efnistökusvæði
- Sorpfögunarsvæði
- Óbyggð svæði

### Samgöngur og veitikerfi

- Stofvegir
- Tengivegir
- Aðrir vegir (einvörðungu til skýringar)
- Veghelgun
- Gönguleiðir
- Reiðleiðir
- Göngubrú
- Flugvöllur með helgunarsvæði
- Vatnsveita

### Verndarsvæði

- NÁTTÚRUVERNDARSVÆÐI
- Fríðlýst svæði skv. náttúruverndarlögum nr xxx

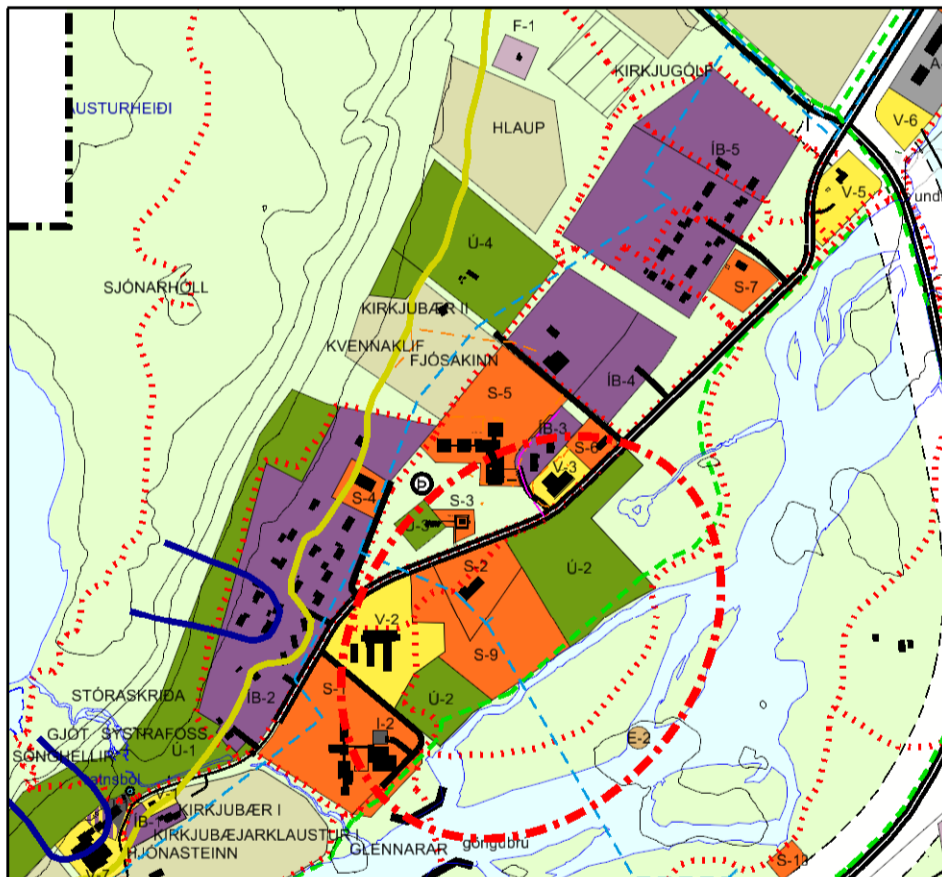
- ÞJÓDMINJAVERNDARSVÆÐI
- Fríðlýstar fornleifar skv. þjóðminjalögum

- VATNSVERNDARSVÆÐI
- Vatnsverndarsvæði I, brunnsvæði
- Vatnsverndarsvæði II, grannsvæði vatnsbóla

- HÆTTUMAT
- B:  $1.0 * 10^4 < \text{áhaetta} < 3.0 * 10^4$
- A:  $0.3 * 10^4 < \text{áhaetta} < 1.0 * 10^4$

### Veitur

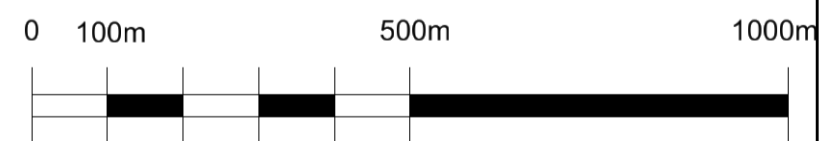
- RAFVEITA
- Rafliður 11kV til skýringar
- Þéttbýlismörk
- Mörk Skipulagsbreytingar



Tillaga að breytingu á aðalskipulagi Skaftárhrepps 2010 - 2022, mkv. 1:10.000.

Aðalskipulagsbreyting þessi sem auglýst hefur verið skv. 31. gr. skipulagslaga nr. 123/2010 var samþykkt í sveitarstjórn þann \_\_\_\_\_ 20 \_\_\_\_.

Aðalskipulagsbreytingin var staðfest af Skipulagsstofnun þann \_\_\_\_\_ 20 \_\_\_\_.



Kortgrunnur er byggður á loftmynd frá loftmyndum ehf. í ISN93

AÐALSKIPULAG SKAFTÁRHREPPS



BREYTING Á ÞÉTTBÝLISUPPDRÆTTI

Dags: 28.06.2013 | Mkv: 1:10.00 | Teikn: MÓ  
Yngvi Þór Loftsson og Margrét Ólafsdóttir

|             |         |
|-------------|---------|
| Teikn. nr.: | Breytt: |
| Verk nr.:   |         |
| Hannað:     |         |

Uppdrætti þessum fylgir greingargerð dagsett 28.06.2013

LANDMÓTUN

Hamraborg 12, 200 Kópavogi - sími: 575 5300 - fax: 554 5360 - netf: landmotun@landmotun.is